

## LA VISURA CATASTALE



# LA VISURA CATASTALE

(NOVEMBRE 2025)

<b>1. INTRODUZIONE.....</b>	<b>2</b>
<b>2. LA VISURA CATASTALE .....</b>	<b>3</b>
<b>2.1 Cos'è e a cosa serve.....</b>	<b>3</b>
<b>2.2 Come si richiede .....</b>	<b>3</b>
2.2.1 - I servizi online di consultazione dei propri immobili.....	3
2.2.2 - I servizi online di consultazione di immobili non di proprietà .....	4
2.2.3 - I servizi presso l'ufficio.....	5
<b>3. IL MODELLO DI VISURA CATASTALE .....</b>	<b>6</b>
<b>3.1 Le sezioni .....</b>	<b>6</b>
<b>3.2 Gli elementi grafici .....</b>	<b>8</b>
<b>4. LA VISURA ATTUALE.....</b>	<b>9</b>
<b>4.1 La visura attuale per soggetto.....</b>	<b>9</b>
4.1.1 - Esempio di visura attuale per soggetto.....	9
4.1.2 - Esempio di visura attuale per soggetto sintetica .....	13
<b>4.2 La visura attuale per immobile .....</b>	<b>14</b>
4.2.1 - Esempio di visura attuale per immobile di catasto fabbricati .....	14
4.2.2 - Esempio di visura attuale per immobile di catasto terreni .....	18
4.2.3 - Esempio di visura attuale per immobile di catasto terreni diviso in porzioni	21
<b>5. LA VISURA STORICA .....</b>	<b>24</b>
<b>5.1 La visura storica per soggetto .....</b>	<b>24</b>
5.1.1 - Esempio di visura storica per soggetto analitica .....	24
5.1.2 - Esempio di visura storica per soggetto sintetica .....	27
<b>5.2 La visura storica per immobile .....</b>	<b>28</b>
5.2.1 - Esempio di visura storica per immobile di catasto fabbricati analitica .....	28
5.2.2 - Esempio di visura storica per immobile di catasto fabbricati sintetica .....	34
<b>6. LA VISURA DELLA MAPPA .....</b>	<b>35</b>
<b>6.1 Esempio di visura della mappa .....</b>	<b>35</b>

## 1. INTRODUZIONE

L'Agenzia delle entrate, in una logica di integrazione tra le diverse banche dati catastali e cartografiche, ha attivato dal 1° febbraio 2021 la piattaforma tecnologica denominata "SIT" (Sistema Integrato del Territorio), a disposizione dei cittadini, per la visura attuale, e dei professionisti, per la visura storica ([provvedimento dell'Agenzia delle entrate del 26 gennaio 2021](#)).

Il processo di graduale trasferimento dei dati del catasto e la conversione delle applicazioni dalla vecchia alla nuova piattaforma non hanno avuto carattere esclusivamente tecnologico. È migliorato, infatti, l'aspetto grafico (il *layout*) della visura catastale e sono cambiate le modalità di predisposizione e presentazione delle domande di voltura catastale. La novità hanno coinvolto non solo i professionisti, ma anche i cittadini che possono autonomamente presentare istanza di voltura in caso di successione.

Questa guida illustra, nel dettaglio, la "visura catastale", descrivendo, in particolare, le numerose informazioni contenute nel modello. L'organizzazione e l'esposizione dei dati all'interno della visura ha il fine di consentire una migliore comprensione delle variazioni intervenute, nel corso del tempo, nelle titolarità degli immobili. Utili esempi pratici aiutano i cittadini e i professionisti che richiedono le varie tipologie di visure catastali (attuali e storiche, per soggetto e per immobile).

L'articolo 7 del decreto legislativo n. 139/2024 ha introdotto importanti innovazioni in tema di accesso telematico alle banche dati ipotecaria e catastale, attribuendo all'Agenzia delle entrate il compito di definire le regole sulla libera consultazione dei servizi. L'attuazione è avvenuta con il Provvedimento del 30 dicembre 2024.

Va evidenziato, infine, che dal 1° gennaio 2025 sono rilasciate in esenzione dei tributi anche le visure catastali online su immobili dei quali il richiedente non risulti titolare in catasto.

Negli altri casi (visure catastali su immobili presso gli sportelli sui quali il richiedente non risulti titolare) si applica il tributo previsto dalla tabella dei tributi speciali catastali allegata allo stesso decreto legislativo n. 139/2024 (pari a 3 euro).

## 2. LA VISURA CATASTALE

### 2.1 Cos'è e a cosa serve

La visura catastale è un documento, rilasciato dall'Ufficio Provinciale - Territorio dell'Agenzia delle entrate, che permette di acquisire molteplici informazioni relative ai beni immobili (terreni e fabbricati):

- i dati identificativi e di classamento
- i dati anagrafici delle persone, fisiche o giuridiche, intestatarie catastali
- i dati grafici dei terreni (visura della [mappa](#)) e delle unità immobiliari urbane ([visura della planimetria](#))
- l'indirizzo (solo per le unità immobiliari urbane)
- le causali di aggiornamento e annotazione.

Inoltre, è possibile consultare:

- le monografie dei Punti Fiduciali e dei vertici della rete catastale
- l'elaborato planimetrico (elenco subalterni e rappresentazione grafica)
- gli atti di aggiornamento catastale.

Le informazioni catastali, a eccezione della consultazione delle planimetrie riservata esclusivamente agli aventi diritto sull'immobile o ai loro delegati, sono pubbliche e l'accesso è consentito a tutti, pagando i relativi tributi speciali catastali e nel rispetto della normativa vigente.

### 2.2 Come si richiede

#### 2.2.1 - I servizi online di consultazione dei propri immobili

Il servizio "[CONSULTAZIONE PERSONALE](#)" consente di ottenere, **gratuitamente** e limitatamente agli immobili dei quali il richiedente risulta titolare di diritti reali:

- **la visura catastale attuale** (con gli intestatari catastali) **o storica** (senza intestatari) per immobile contenente i dati identificativi, di classamento, le causali di aggiornamento e annotazione, la superficie catastale e l'indirizzo (solo per i fabbricati)
- **la visura della mappa** con la rappresentazione della particella del catasto terreni



- la **planimetria** dell'unità immobiliare urbana
- l'**ispezione ipotecaria**, con l'elenco delle formalità riguardanti l'immobile selezionato, le singole note e, se disponibile, il relativo titolo, presenti nella banca dati informatizzata dei registri immobiliari.

I documenti sono forniti anche in formato pdf.

Si può accedere al servizio, disponibile nell'area personale di *Fisconline / Entratel*, con:

- il "**Sistema Pubblico dell'Identità Digitale**" (SPID)
- la **Carta di Identità Elettronica (CIE)**
- la **Carta Nazionale Servizi (CNS)**
- le credenziali dell'Agenzia delle entrate per l'accesso a *Entratel / Fisconline* (fino a quando saranno in uso).

### 2.2.2 - I servizi online di consultazione di immobili non di proprietà

Il servizio "**VISURA CATASTALE**" consente l'accesso telematico gratuito alle banche dati catastali anche se il richiedente non è titolare neanche in parte dell'immobile.

Consente di ottenere:

- le **visure attuali per soggetto**, ossia limitate agli immobili su cui il soggetto cercato risulti all'attualità titolare di diritti reali (non è al momento previsto il rilascio della visura per soggetto storica)
- le **visure, attuali o storiche, per immobile** (censito al catasto terreni o al catasto fabbricati), impostando la ricerca attraverso gli identificativi catastali
- la **visura della mappa** di una particella censita al catasto terreni, impostando la ricerca attraverso gli identificativi catastali.

Si può accedere al servizio, disponibile nell'area riservata di *Fisconline / Entratel*, con:

- il "**Sistema Pubblico dell'Identità Digitale**" (SPID)
- la **Carta di Identità Elettronica (CIE)**
- la **Carta Nazionale Servizi (CNS)**
- le credenziali dell'Agenzia delle entrate per l'accesso a *Entratel / Fisconline* (fino a quando saranno in uso).

La ricerca è estesa a tutto il territorio nazionale, a esclusione delle province autonome di Trento e Bolzano.

I documenti sono forniti su file in formato pdf.

### 2.2.3 - I servizi presso l'ufficio

La consultazione dei dati catastali archiviati nella banca dati informatica, relativi agli immobili presenti su tutto il territorio nazionale, può essere richiesta presso:

- **qualsiasi Ufficio provinciale – Territorio dell'Agenzia delle entrate** (escluse le sedi di Trento e Bolzano, ove il servizio è gestito dalle Province autonome)
- **lo sportello catastale decentrato** presso le sedi dei Comuni, delle Comunità montane, le Unioni dei Comuni e le Associazioni di Comuni.

La visura è rilasciata al richiedente in formato cartaceo se richiesta agli sportelli.

Per consultare i dati disponibili solo su supporto cartaceo, è necessario recarsi presso l'Ufficio provinciale - Territorio competente. Presso l'Ufficio è possibile anche la consultazione degli atti storici del catasto (registri di partita, mappe, tipi frazionamento, modelli 55, eccetera).

Il rilascio delle visure catastali presso gli sportelli prevede il pagamento come da [Tabella delle tasse per i servizi ipotecari e catastali](#).

L'esenzione dal pagamento delle tasse per i servizi ipotecari e catastali viene applicata nei soli casi previsti da specifiche disposizioni di legge (per esempio, i titolari, anche in parte, del diritto di proprietà o di altri diritti reali di godimento, possono chiedere la consultazione gratuita e in esenzione dei tributi, per gli immobili di cui risultano titolari in catasto).

### 3. IL MODELLO DI VISURA CATASTALE

È un documento descrittivo e di facile comprensione, contenente numerose informazioni che aiutano a comprendere le variazioni intervenute, nel corso degli anni, nelle titolarità degli immobili.

#### 3.1 Le sezioni

Le informazioni contenute nelle visure catastali sono suddivise in "*sezioni omogenee*" immediatamente individuabili, grazie all'utilizzo di una diversa colorazione per ognuna di esse.

Il documento riporta:

- **INTESTAZIONE DELLA VISURA**, nella quale trovano posto
  - il logo dell'Agenzia delle entrate, la Direzione provinciale (o Ufficio provinciale – Territorio) che ha rilasciato il documento
  - la data e l'ora della visura
  - il numero della pratica
  - il tipo di catasto
  - la tipologia di visura
  - la data a cui è riferita la consultazione.

Nelle sezioni successive sono, invece, indicati:

- **DATI IDENTIFICATIVI**
  - dati identificativi completi di sezione (se presente)
  - riferimento alla partita (se presente)
  - particelle corrispondenti al catasto terreni, per gli immobili di catasto fabbricati
- **INDIRIZZO** (denominazione urbana generica, odonimo, n. civico, piano e scala). Questa sezione è presente solo per gli immobili iscritti al catasto fabbricati
- **DATI DI CLASSAMENTO**
  - dati reddituali
  - zona censuaria
  - categoria o qualità/destinazione
  - classe e consistenza

- **DATI DI SUPERFICIE** (superficie totale e superficie totale escluse aree scoperte, solo per le categorie del gruppo A). Questa sezione è presente per gli immobili iscritti al catasto fabbricati censiti in categoria ordinaria
- **INTESTAZIONE DELL'IMMOBILE**
  - dati anagrafici, ovvero nome, cognome, luogo di nascita, data di nascita, codice fiscale, per le persone fisiche
  - denominazione per le persone non fisiche
  - diritto reale di godimento, quota, regime patrimoniale e indicazione dell'atto da cui deriva l'intestazione.

Completano il documento alcuni dati contabili, con i riferimenti alla ricevuta di cassa, che riportano i dati di pagamento dei tributi speciali catastali. Infine, è presente una legenda in cui è fornito il dettaglio di alcuni termini tecnici utilizzati nella visura, per agevolarne la comprensione.

Il modello di visura contiene una sezione dedicata alla "**LEGENDA**", in cui sono riportate informazioni utili a chiarire il significato dei dati riportati in visura.

Queste informazioni riguardano, per esempio:

- il riferimento alle categorie catastali, conformemente a quanto riportato nel "*Quadro generale delle categorie catastali*" allegato alla pubblicazione "Immobili d'Italia 2015"
- l'indicazione della presenza di un soggetto con "*Codice fiscale non validato in Anagrafe tributaria*"
- l'esistenza di un soggetto con più codici fiscali "collegati" in Anagrafe tributaria.

I dati riportati nelle sezioni omogenee, inoltre, sono suddivisi su **due colonne**, per ciascuna delle quali si indicano:






- nella colonna di sinistra la relativa informazione censuaria
- nella colonna di destra la relativa causale di aggiornamento e annotazione, come di seguito riportato:
  - **dati identificativi** (riferimento alla costituzione o alla modifica dell'identificativo)
  - **indirizzo** (variazione toponomastica)
  - **dati di classamento** (modifiche del classamento)
  - **superficie** (variazione dei dati di superficie)
  - **intestatari** (mutazioni dell'intestazione - derivanti da atti traslativi, dichiarazioni di successione, sentenze).



### 3.2 Gli elementi grafici

Per facilitare l'immediato riconoscimento del tipo di consultazione che si sta effettuando, nei modelli di visura catastale sono stati introdotti anche alcuni **elementi grafici**.

I simboli grafici con la loro sintetica descrizione

	simbolo riportato in corrispondenza degli immobili iscritti al <b>"catasto terreni"</b>
	simbolo riportato in corrispondenza degli immobili iscritti al <b>"catasto fabbricati"</b>
	simbolo riportato nelle consultazioni <b>"per soggetto"</b>
	simbolo riportato in corrispondenza delle informazioni relative alle <b>"causali di aggiornamento ed annotazioni"</b>
	simbolo riportato <b>nelle visure "storiche"</b> , in corrispondenza a ogni singolo "periodo temporale" in cui vengono esposte informazioni censuarie

## 4. LA VISURA ATTUALE


I modelli di **visura attuale** si differenziano, in particolare:

- **per soggetto:** situazione catastale relativa a un soggetto intestatario di immobili in catasto terreni o fabbricati
- **per immobile di catasto fabbricati:** situazione catastale relativa a un immobile urbano
- **per immobile di catasto terreni:** situazione catastale relativa a un immobile rurale (terreno o fabbricato)
- **per immobile di catasto terreni:** situazione catastale relativa a un immobile rurale presente in catasto con più qualità colturali insistenti sulla stessa particella (dichiarato come immobile porzionato).

Si riportano, di seguito, i modelli delle visure attuali più frequenti, con la descrizione delle sezioni e dei relativi campi.

### 4.1 La visura attuale per soggetto

#### 4.1.1 - Esempio di visura attuale per soggetto






Ufficio Provinciale di Roma - Territorio  
 Servizi Catastali

Data: 01/10/2025  
 Ora: 11:00:42  
 Numero Pratica: T000001/2025  
 Pag. 1 - Segue

**Visura attuale per soggetto**  
Situazione degli atti informatizzati al 01/10/2025

Dati della richiesta  
Terreni e Fabbricati siti in tutta la provincia di ROMA

 **Soggetto richiesto:**  
COGNOME NOME nato a ROMA (RM) il 26/01/1934 (CF:CGNNM034A26H501E)  
Totale immobili: di catasto fabbricati 1

 **Immobile di catasto fabbricati - n.1**
 **Causali di aggiornamento ed annotazioni**

> **Dati identificativi**


Comune di ROMA (H501) (RM) Foglio 24 Particella 4000 Subalterno 10 Partita: 200000	Impianto meccanografico del 30/06/1987
Particelle corrispondenti al catasto terreni Comune di ROMA (H501A) (RM) Foglio 24 Particella 4000	

> **Indirizzo**

VIA DELLA STRADA n. 79 Piano S1 - 1	Impianto meccanografico del 30/06/1987
-------------------------------------	--

> **Dati di classamento**

Rendita: Euro 374,47 Rendita: Lire 725.000 Zona censuaria 2 Categoria A/3 <sup>ra</sup> , Classe 3, Consistenza 5,0 vani	Impianto meccanografico del 30/06/1987
---	--



Ufficio Provinciale di Roma - Territorio  
 Servizi Catastali

Data: 01/10/2025  
 Ora: 11:00:42  
 Numero Pratica: T000001/2025  
 Pag. 2 - Segue

> **Dati di superficie**

Totale: 77 m <sup>2</sup> Totale escluse aree scoperte <sup>1)</sup> : 76 m <sup>2</sup>	Superficie di impianto pubblicata il 09/11/2015 Dati relativi alla planimetria: data di presentazione 23/12/1954, prot. n. 20000
---	---

> **Intestazione attuale degli immobili n. 1 - totale intestati: 1**

> **COGNOME NOME**  
(CF:CGNNM034A26H501E)  
nato a ROMA (RM) il 26/01/1934  
Diritto di Proprietà per 1/1 deriva dall'atto 1)


1. Documento del 13/04/1994 - Volture in atti del 25/09/1998 - Repertorio n. 100000 Rogante GAIO ATEIO CAPITONE - Sede ROMA (RM)  
Registrazione UR n. 100000 del 27/04/1994

Visura telematica

Legenda  
al A/3: Abitazioni di tipo economico  
bi Escluse le "superfici di balconi, terrazzi e aree scoperte pertinenziali e accessorie, comunicanti o non comunicanti"  
- cfr. Provvedimento del Direttore dell'Agenzia delle Entrate 29 marzo 2013

## DESCRIZIONE DEL DOCUMENTO


### INTESTAZIONE

	<p>Data: 01/10/2025 Ora: 11:00:42 Numero Pratica: T000001/2025 Pag: 1 - Segue</p>
<p>Ufficio Provinciale di Roma - Territorio Servizi Catastali</p>	

Nell'intestazione della visura sono riportate le seguenti informazioni:

- a sinistra, il logo dell'Agenzia delle entrate, il riferimento all'*Ufficio Provinciale di ...* o alla *Direzione Provinciale di ... - Ufficio Provinciale Territorio Servizi Catastali*
- a destra, *data/ora/numero visura/ numero pagina/segue e/o fine*.

### DATI RIEPILOGATIVI



<b>Visura attuale per soggetto</b> Situazione degli atti informatizzati al 01/10/2025	
Dati della richiesta Terreni e Fabbricati siti in tutta la provincia di ROMA	
	<b>Soggetto richiesto:</b> COGNOME NOME nato a ROMA (RM) il 26/01/1934 (CF:CGNNMO34A26H501E) Totali immobili: di catasto fabbricati 1

In questa parte sono indicati:

- la richiesta relativa alla ricerca, effettuata su terreni e/o fabbricati in tutta la provincia
- i dati anagrafici del soggetto richiesto e individuato
- il numero totale di immobili iscritti al catasto terreni e al catasto fabbricati.

## DATI DI DETTAGLIO

Per ciascuna sezione, sono riportati su due colonne: a sinistra, "Immobile di catasto fabbricati - n..." o "Immobile di catasto terreni - n. ..."; a destra, "Causali di aggiornamento ed annotazioni".

 Immobile di catasto fabbricati - n.1	 Causali di aggiornamento ed annotazioni
<p>&gt; <b>Dati identificativi</b></p> <p>Comune di <b>ROMA (H501) (RM)</b> Foglio <b>24</b> Particella <b>4000</b> Subalterno <b>10</b> Partita: <b>200000</b></p> <p><b>Particelle corrispondenti al catasto terreni</b> Comune di <b>ROMA (H501A) (RM)</b> Foglio <b>24</b> Particella <b>4000</b></p>	<p>Impianto meccanografico del 30/06/1987</p>
<p>&gt; <b>Indirizzo</b></p> <p>VIA DELLA STRADA n. 79 Piano S1 - 1</p>	<p>Impianto meccanografico del 30/06/1987</p>
<p>&gt; <b>Dati di classamento</b></p> <p>Rendita: <b>Euro 374,47</b> Rendita: <b>Lire 725.000</b> Zona censuaria 2, Categoria <b>A/3<sup>a</sup></b>, Classe <b>3</b>, Consistenza <b>5,0 vani</b></p>	<p>Impianto meccanografico del 30/06/1987</p>

Per ogni immobile iscritto al catasto fabbricati/terreni, l'esposizione dei dati segue la stessa impostazione utilizzata per le visure attuali di catasto fabbricati/terreni (fino a un massimo di n. 10 immobili posseduti dal soggetto della richiesta).

## INTESTAZIONE ATTUALE DELL'IMMOBILE/DEGLI IMMOBILI

> <b>Intestazione attuale degli immobili n. 1 - totale intestati: 1</b>	
<p>&gt; <b>COGNOME NOME</b> (CF CGNNMO34A26H501E) nato a ROMA (RM) il 26/01/1934 Diritto di: Proprietà per 1/1 deriva dall'atto 1)</p>	<p>1. Documento del 13/04/1994 - Voltura in atti dal 25/09/1998 - Repertorio n. 100000 Rogante GAIO ATEIO CAPITONE - Sede ROMA (RM) Registrazione UR n. 100000 del 27/04/1994</p>

Gli immobili sono raggruppati quando presentano la stessa titolarità, che viene esposta di seguito all'elenco, con questo titolo: "**Intestazione attuale dell'immobile/degli immobili n.... - totale intestati: ...**".



**LEGENDA** (informazioni aggiuntive, utili a una migliore lettura dei dati)

*Legenda*

a) A/3: Abitazioni di tipo economico


b) Escluse le "superfici di balconi, terrazzi e aree scoperte pertinenziali e accessorie, comunicanti o non comunicanti"  
- cfr. Provvedimento del Direttore dell'Agenzia delle Entrate 29 marzo 2013

Se nell'intestazione è presente un codice fiscale storicamente collegato a un soggetto e se tale soggetto, al momento della richiesta, ha un codice fiscale validato in Anagrafe tributaria diverso dall'originario, è inserita la dicitura "*Codice Fiscale collegato al seguente...*".

Per ogni categoria catastale, viene riportata la dicitura completa come da "*Quadro generale delle categorie catastali*" allegato alla pubblicazione "Immobili d'Italia 2015". Sono presenti, inoltre, le definizioni di "BCC" (Bene Comune Censibile) e "BCNC" (Bene Comune Non Censibile).

Per le deduzioni (se presenti e solo per il catasto terreni) viene inserita la dicitura: "*Deduzione fuori tariffa...*" con esposti la sigla, il nome, i riferimenti al Decreto Ministeriale e al numero della Gazzetta Ufficiale sulla quale la tariffa è stata pubblicata.

## 4.1.2 - Esempio di visura attuale per soggetto sintetica

  
Direzione Provinciale di Avellino  
Ufficio Provinciale - Territorio  
Servizi Catastali

Data: 01/10/2025 Ora: 12:33:48 pag: 1 Segue  
Visura n.: AV0000001

### Visura attuale sintetica per soggetto

Situazione degli atti informatizzati al 01/10/2025

<b>Dati della richiesta</b>		Terreni e Fabbricati siti nel comune di AVELLINO (HI99) provincia AVELLINO									
<b>Soggetto richiesto</b>		COGNOME Nome (CF: CGNNMO34A26H501E) nato a ROMA (RM) il 26/01/1934									

**1. Immobili siti nel Comune di AVELLINO (Codice AS09) Catasto dei Fabbricati**

N.	DATI IDENTIFICATIVI				DATI DI CLASSAMENTO					ALTRE INFORMAZIONI			
	Sez. Urbana	Foglio	Particella	Sub	Zona Cens.	Micro Zona	Categoria	Classe	Consistenza	Superficie Catastale	Rendita	Indirizzo Dati derivanti da	Dati Ulteriori
1		16	120	2	3		A/2	3	4,5 vani	Totale: 112 m <sup>2</sup> Totale escluse aree scoperte*: 105 m <sup>2</sup>	Euro 537,48 L. 1.040.700	VIA MICHELE AMARO n. 56 Piano 2 Variazione del 09/11/2015 - Inserimento in visura dei dati di superficie.	

Totale: vani 4,50 Rendita: Euro 587,48

**Intestazione degli immobili indicati al n.1**

N.	DATI ANAGRAFICI	CODICE FISCALE	DIRITTI ONERI REALI
1	COGNOME Nome nato a ROMA (RM) il 26/01/1934	CGNNMO34A26H501E	(1) Proprietà per 1/1
2	COGNOME Nome nato a UDINE (UD) il 15/07/1931	CGNNMO31L15L4831*	(1) Proprietà per 1/1

**DATI DERIVANTI DA** DENUNZIA (NEI PASSAGGI PER CAUSA DI MORTE) del 16/10/1999 registrato in data - RIUNIONE D'USUFRUTTO Voltura n. 181130.1/2000 - Pratica n. 144744 in atti dal 07/02/2001

**2. Immobili siti nel Comune di AVELLINO (Codice AS09) Catasto dei Fabbricati**

N.	DATI IDENTIFICATIVI				DATI DI CLASSAMENTO					ALTRE INFORMAZIONI			
	Sez. Urbana	Foglio	Particella	Sub	Zona Cens.	Micro Zona	Categoria	Classe	Consistenza	Superficie Catastale	Rendita	Indirizzo Dati derivanti da	Dati Ulteriori
1		16	125	502	3		C/6	5	14 m <sup>2</sup>	16 m <sup>2</sup>	Euro 192,09	VIA MICHELE AMARO n. 52 Piano T Variazione del 09/11/2015 - Inserimento in visura dei dati di superficie.	Annotazione

**Immobile 1** Annotazione: REGISTRAZIONE U.L.U. COME DA MOD.55 PARTITA N.1111, SI RETTIFICA IL NUMERO DI SUBALTERNO PER DUPLICAZIONE DA 1 A 502. ISTANZA N.AV5123/2011

Totale: m<sup>2</sup> 14 Rendita: Euro 192,09

  
Direzione Provinciale di Avellino  
Ufficio Provinciale - Territorio  
Servizi Catastali

Data: 01/10/2025 Ora: 12:33:48 pag: 2 Fine  
Visura n.: AV0000001

### Visura attuale sintetica per soggetto

Situazione degli atti informatizzati al 01/10/2025

## 4.2 La visura attuale per immobile

### 4.2.1 - Esempio di visura attuale per immobile di catasto fabbricati

**agenzia entrate**

Direzione Provinciale di Ravenna  
Ufficio Provinciale - Territorio  
Servizi Catastali

Data: 27/01/2025  
Ora: 11:28:03  
Visura n. RA 0000003/2020  
Pag: 1 - Segue

Catasto fabbricati

**Visura attuale per immobile**  
Situazione degli atti informatizzati al 27/01/2025

Immobile di catasto fabbricati Causali di aggiornamento ed annotazioni

**> Dati identificativi**

Comune di RAVENNA (H199) (RA)  
Foglio 24 Particella 4000 Subalterno 10  
Partita: 2000000

Particelle corrispondenti al catasto terreni  
Comune di RAVENNA (H199) (RA)  
Foglio 24 Particella 4000

**> Indirizzo**

VIA GIUSEPPE GIACOMANTONIO n. 34 Scala  
A Piano 6

**> Dati di classamento**

Rendita: Euro 666,23  
Zona censuaria 2,  
Categoria A2<sup>m</sup>, Classe 1, Consistenza 6 vani

**> Dati di superficie**

COSTITUZIONE del 20/12/2010, protocollo n. RA0000003 in atti dal 20/12/2010 COSTITUZIONE (n. 10346.1/2010)

VARIANTE TOPOGNOMASTICA del 14/01/2019 protocollo n. RA0000003 in atti dal 14/01/2019 VARIANTE TOPOGNOMASTICA D'UFFICIO (n. 765.1.2019)

VARIANTE NEL CLASSAMENTO del 20/12/2011 protocollo n. RA0000004 in atti dal 20/12/2011 VARIANTE DI CLASSAMENTO (n. 120762.1/2011)

Annotazioni: Classamento e rendita non rettificati entro dodici mesi dalla data di iscrizione in atti della dichiarazione (D.M. 70/194)

**agenzia entrate**

Direzione Provinciale di Ravenna  
Ufficio Provinciale - Territorio  
Servizi Catastali

Data: 27/01/2025  
Ora: 11:28:03  
Visura n. RA 0000003/2020  
Pag: 2 - Fine

Totale: 349 m<sup>2</sup>  
Totale escluse aree scoperte m<sup>2</sup>: 349 m<sup>2</sup>

VARIANTE del 11/02/2020 protocollo n. RA0000008 in atti dal 11/02/2020 RETTIFICA DI SUPERFICIE (n. 2.1/2020)

Dati relativi alla planimetria: data di presentazione 11/02/2020, prot. n. RA0000008

Annotazioni: RETTIFICA SUPERFICIE DPR 136/88 SU ISTANZA DEL 29/01/2020 ACQUISITA AGU/ATTI AL PROT. N. RA0000008 DEL 2020

**> Intestazione attuale dell'immobile - totale intestati: 2**

**> 1. COGNOME NOME**  
(CF CGNNM03A26H501E)  
Nato a ROMA (RM) il 26/01/1934  
Diritto di Proprietà per 1/2 in regime di comunione dei beni con COGNOME NOME CONIUGE (deriva dall'atto 1)

1. Atto del 26/05/2011 Pubblico ufficiale CARGIANI CARLO Sede BOLOGNA (BO) Repertorio n. 8612 - COMPRAVENDITA Nota presentata con Modello Unico n. 11101.1/2011 Reparto PI di BOLOGNA in atti dal 07/06/2011

**> 2. COGNOME NOME**  
(CF CGNNM03A26H501H)  
Nato a ROMA (RM) il 26/01/1933  
Diritto di Proprietà per 1/2 in regime di comunione dei beni con COGNOME NOME CONIUGE (deriva dall'atto 1)

Documento rilasciato da: Direzione Provinciale di Ravenna  
Ufficio Provinciale - Territorio  
Servizi Catastali

Dati contabili: Rilevata n. 1000 del 27/01/2025 Tributi speciali: Euro 3,00  
Richiedente: Rossi Mario

**Legenda**

a) A2: Abitazioni di tipo civile  
b) Escluse le "superfici di balconi, terrazzi e aree scoperte perennemente e accessorio, comunicanti o non comunicanti"  
c) Provvedimento del Direttore dell'Agenzia delle Entrate 29 marzo 2013  
c) Codice fiscale non validato in anagrafe tributaria

## DESCRIZIONE DEL DOCUMENTO

### L'INTESTAZIONE

**agenzia entrate**

Direzione Provinciale di Ravenna  
Ufficio Provinciale - Territorio  
Servizi Catastali

Data: 27/01/2025  
Ora: 11:28:03  
Visura n. RA 0000003/2020  
Pag: 1 - Segue

### DATI IDENTIFICATIVI (relativi all'immobile richiesto)

**> Dati identificativi**

Comune di RAVENNA (H199) (RA)  
Foglio 24 Particella 4000 Subalterno 10  
Partita: 2000000

Particelle corrispondenti al catasto terreni  
Comune di RAVENNA (H199) (RA)  
Foglio 24 Particella 4000

COSTITUZIONE del 20/12/2010, protocollo n. RA0000003 in atti dal 20/12/2010 COSTITUZIONE (n. 10346.1/2010)

La colonna di sinistra contiene i dati identificativi, completi della sezione amministrativa o urbana, se presenti, e il riferimento alla partita catastale, se presente in banca dati. Nella colonna di destra viene richiamato l'ultimo atto di aggiornamento che ha modificato i dati ed eventuali annotazioni.

## DATI RELATIVI ALL'INDIRIZZO

<p>&gt; <b>Indirizzo</b></p> <p>VIA GIUSEPPE GIACOMANTONIO n. 34 Scala. A Piano 6</p>	<p>VARIAZIONE TOPONOMASTICA del 14/01/2019 protocollo n. RA0000009 in atti dal 14/01/2019 VARIAZIONE TOPONOMASTICA D'UFFICIO (n. 765.1.2019)</p>
---	--

Nella colonna di sinistra è riportato l'indirizzo dell'immobile. In quella di destra l'ultimo atto di aggiornamento che ha modificato i dati.

## DATI DI CLASSAMENTO

<p>&gt; <b>Dati di classamento</b></p> <p>Rendita: Euro 666,23 Zona censuaria 2. Categoria A/2<sup>o</sup>, Classe 1, Consistenza 6 vani</p>	<p>VARIAZIONE NEL CLASSAMENTO del 20/12/2011 protocollo n. RA0000004 in atti dal 20/12/2011 VARIAZIONE DI CLASSAMENTO (n. 120702.1/2011) <b>Annotazioni:</b> Classamento e rendita non rettificati entro dodici mesi dalla data di iscrizione in atti della dichiarazione (D.M. 701/94)</p>
--	---

Nella colonna di sinistra sono presenti: la rendita catastale, l'eventuale zona censuaria di appartenenza, la categoria, la classe e la consistenza (la sola categoria per gli immobili dei Gruppi D o E).

Nella colonna di destra sono indicati: l'ultimo atto di aggiornamento che ha modificato i dati, il riferimento alla notifica ("in corso", "in corso con prot. n.... del..." "effettuata con prot. n.... del..."; "effettuata il.... con prot. n..... del...") e le eventuali annotazioni.

## DATI DI SUPERFICIE (calcolata con i criteri indicati nel Dpr. n. 138/1998)

<p>&gt; <b>Dati di superficie</b></p> <p>Totale: 349 m<sup>2</sup> Totale escluse aree scoperte <sup>b1</sup>: 349 m<sup>2</sup></p>	<p>VARIAZIONE del 11/02/2020 protocollo n. RA0000008 in atti dal 11/02/2020 RETTIFICA DI SUPERFICIE (n. 2.1/2020) Dati relativi alla planimetria: data di presentazione 11/02/2020, prot. n. RA0000008 <b>Annotazioni:</b> RETTIFICA SUPERFICIE DPR 138/98 SU ISTANZA DEL 28/01/2020, ACQUISITA AGLI ATTI AL PROT. N. RA0000008 DEL 2020</p>
--	--

Nella colonna di sinistra viene riportata la superficie catastale totale e la superficie catastale senza il contributo delle aree scoperte.

Nella colonna di destra viene richiamato l'ultimo atto di aggiornamento che ha modificato i dati e le eventuali annotazioni.



## INTESTAZIONE ATTUALE DELL'IMMOBILE

> Intestazione attuale dell'immobile - totale intestati: 2	
<p>&gt; 1. COGNOME NOME (CF CGNNMO34A26H501E) Nato a ROMA (RM) il 26/01/1934 Diritto di: Proprieta' per 1/2 in regime di comunione dei beni con <b>COGNOME NOME CONIUGE</b> (deriva dall'atto 1)</p> <p>&gt; 2. COGNOME NOME (CF CGNNMO33A66H501N) Nato a ROMA (RM) il 26/01/1933 Diritto di: Proprieta' per 1/2 in regime di comunione dei beni con <b>COGNOME NOME CONIUGE</b> (deriva dall'atto 1)</p>	<p>1. Atto del 26/05/2011 Pubblico ufficiale CARGIANI CARLO Sede BOLOGNA (BO) Repertorio n. 8612 - COMPRAVENDITA Nota presentata con Modello Unico n. 11101.1/2011 Reparto PI di BOLOGNA in atti dal 07/06/2011</p>

Nella colonna di sinistra sono indicati:

- l'elenco degli intestatari, ciascuno con i dati anagrafici, il diritto reale, la quota, e la dicitura "deriva dall'atto ..." il cui riferimento è riportato nella colonna di destra
- le eventuali riserve.

Nella colonna di destra viene riportato l'elenco degli atti che hanno generato i diritti e le quote per ogni intestatario.

Nel caso in cui i soggetti titolari di diritto sull'immobile lo abbiano acquisito tramite più atti pubblici, precedentemente ai dati di cui ai punti a) e b), viene esposto un riepilogo dei soggetti, completi di dati anagrafici, con la somma della quota di diritto sull'immobile.

## DATI CONTABILI

<p>Documento rilasciato da: Direzione Provinciale di Ravenna Ufficio Provinciale - Territorio Servizi Catastali</p> <p>Dati contabili: Ricevuta n. 1000 del 27/01/2025 Tributi speciali: Euro 3,00 Richiedente: Rossi Mario</p>
---

Sono relativi alla liquidazione dei tributi riscossi e riportano il numero della ricevuta, l'importo totale dei tributi speciali, il nome e cognome del richiedente.

**LEGENDA** (informazioni aggiuntive, utili a una migliore lettura dei dati)




*Legenda*

- a) A/2: Abitazioni di tipo civile
- b) Escluse le "superfici di balconi, terrazzi e aree scoperte pertinenziali e accessorie, comunicanti o non comunicanti"  
- cfr. Provvedimento del Direttore dell'Agenzia delle Entrate 29 marzo 2013
- c) Codice fiscale non validato in anagrafe tributaria

Per ogni categoria catastale, viene riportata la dicitura completa come da "*Quadro generale delle categorie catastali*" allegato alla pubblicazione "Immobili d'Italia 2015". Sono presenti, inoltre, le definizioni di "BCC" (Bene Comune Censibile) e "BCNC" (Bene Comune Non Censibile).


Se nell'intestazione è presente un codice fiscale storicamente collegato a un soggetto e se tale soggetto, al momento della richiesta, ha un codice fiscale validato in Anagrafe tributaria diverso dall'originario, è inserita la dicitura "*Codice Fiscale collegato al seguente...*".

## 4.2.2 - Esempio di visura attuale per immobile di catasto terreni

		Data: 27/01/2025 Ora: 11:28:03 Visura n. RA 0000003/2029 Pag. 1 - Fine
Direzione Provinciale di Ravenna Ufficio Provinciale - Territorio Servizi Catastali		
<b>Catasto Terreni</b> <b>Visura attuale per immobile</b> Situazione degli atti informatizzati al 27/01/2025		
 <b>Immobile di catasto terreni</b>	 <b>Causali di aggiornamento ed annotazioni</b>	
<b>&gt; Dati identificativi</b> Comune di RAVENNA (H199) (RA) Foglio 17 Particella 5000		
FRAZIONAMENTO del 14/12/2009, protocollo n. 10000002, in atti dal 14/12/2009 (N.100000.1/2009)		
<b>&gt; Dati di classamento</b> Redditi: dominicale Euro 112,99 agrario Euro 108,19 Superficie: 18550 m <sup>2</sup>		
FRAZIONAMENTO del 14/12/2009, protocollo n. 10000002, in atti dal 14/12/2009 (N.100000.1/2009)		
<b>&gt; Intestazione attuale dell'immobile - totale intestati: 1</b>		
<b>1. COGNOME NOME</b> (CF CONNR034A26H591E) <sup>a</sup> Nato a Roma (RM) il 26/01/1934 Proprietà per 1000/1000 in regime di comunione dei beni (deriva dall'atto 1)		
1. FRAZIONAMENTO del 14/12/2009, protocollo n. 10000002, in atti dal 14/12/2009 (N.100000.1/2009)		
Documento rilasciato da: Direzione Provinciale di Ravenna Ufficio Provinciale - Territorio Servizi Catastali		
Dati contabili: Ricevuta n. 1000 del 27/01/2025 Richiedente: Rossi Mario		
Tributi speciali: Euro 3,00		
Legenda a) Codice fiscale non validato in anagrafe tributaria		

### DESCRIZIONE DEL DOCUMENTO

#### INTESTAZIONE

		Data: 27/01/2025 Ora: 11:28:03 Visura n. RA 0000003/2029 Pag. 1 - Segue
Direzione Provinciale di Ravenna Ufficio Provinciale - Territorio Servizi Catastali		

I dati di dettaglio, per ciascuna sezione informativa, sono riportati su due colonne: a sinistra, "Immobile di catasto terreni", a destra, "Causali di aggiornamento ed annotazioni"

#### DATI IDENTIFICATIVI

<b>&gt; Dati identificativi</b>	
Comune di RAVENNA (H199) (RA) Foglio 17 Particella 5000	FRAZIONAMENTO del 14/12/2009, protocollo n. 10000002, in atti dal 14/12/2009 (N.100000.1/2009)

La colonna di sinistra contiene i dati identificativi, completi della sezione censuaria, se presente, e il riferimento alla partita catastale, se presente in banca dati. Nella colonna di destra viene richiamato l'ultimo atto di aggiornamento che ha modificato i dati ed eventuali annotazioni.

## DATI DI CLASSAMENTO

<b>&gt; Dati di classamento</b>	
Redditi: dominicale Euro 112,90	FRAZIONAMENTO del 14/12/2009, protocollo n. 10000002,
agrario Euro 108,19	in atti dal 14/12/2009 (N.100000.1/2009)
Superficie: 18500 m²	

Nella colonna di sinistra sono presenti: i redditi (dominicale e agrario), l'eventuale applicazione della deduzione nel calcolo del reddito dominicale, la qualità, la classe e la superficie.

Nella colonna di destra sono indicati: l'ultimo atto di aggiornamento che ha modificato i dati, il riferimento alla notifica ("*in corso*", "*in corso con prot. n.... del...*" "*effettuata con prot. n.... del...*"; "*effettuata il.... con prot. n.... del...*") e le eventuali annotazioni.

## INTESTAZIONE ATTUALE DELL'IMMOBILE

<b>&gt; Intestazione attuale dell'immobile - totale intestati: 1</b>	
<b>1. COGNOME NOME</b>	1.FRAZIONAMENTO del 14/12/2009, protocollo
(CF CGNNMO34A26H501E) <sup>al</sup>	n. 10000002, in atti dal 14/12/2009 (N.100000.1/2009)
Nato a Roma (RM) il 26/01/1934	
Proprietà per 1000/1000 in regime di comunione	
dei beni (deriva dall'atto 1)	

Nella colonna di sinistra:

- l'elenco degli intestatari, ciascuno con i dati anagrafici, il diritto reale, la quota, e la dicitura "*deriva dall'atto ...*" il cui riferimento è riportato nella colonna di destra
- le eventuali riserve.

Nella colonna di destra viene riportato l'elenco degli atti che hanno generato i diritti e le quote per ogni intestatario.

Nel caso in cui i soggetti titolari di diritto sull'immobile lo abbiano acquisito tramite più atti pubblici, precedentemente ai dati di cui ai punti a) e b), viene esposto un riepilogo dei soggetti, completi di dati anagrafici, con la somma della quota di diritto sull'immobile.



## DATI CONTABILI

*Documento rilasciato da: Direzione Provinciale di Ravenna  
Ufficio Provinciale - Territorio  
Servizi Catastali*

*Dati contabili: Ricevuta n. 1000 del 27/01/2025 Tributi speciali: Euro 3,00  
Richiedente: Rossi Mario*

Sono relativi alla liquidazione dei tributi riscossi e riportano il numero della ricevuta, l'importo totale dei tributi speciali, il nome e cognome del richiedente.

**LEGENDA** (informazioni aggiuntive, utili a una migliore lettura dei dati)

*Legenda*

*a) Codice fiscale non validato in anagrafe tributaria*

Per le deduzioni, se presenti, viene inserita la dicitura "*Deduzione fuori tariffa...*" con la sigla, il nome, i riferimenti al Decreto Ministeriale e al numero della Gazzetta Ufficiale sulla quale la tariffa è stata pubblicata.

Se nell'intestazione è presente un codice fiscale storicamente collegato a un soggetto e se tale soggetto, al momento della richiesta, ha un codice fiscale validato in Anagrafe tributaria diverso dall'originario, è inserita la dicitura "*Codice Fiscale collegato al seguente...*".

## 4.2.3 - Esempio di visura attuale per immobile di catasto terreni diviso in porzioni

**Direzione Provinciale di Ravenna**  
Ufficio Provinciale - Territorio  
Servizi Catastali

Data: **27/01/2025**  
Ora: 11:28:03  
Visura n. RA 0000003/2020  
Pag. 1 - Fine

**Catasto Terreni**  
**Visura attuale per immobile**  
Situazione degli atti informatizzati al **27/01/2025**

**Immobile di catasto terreni**

**Causali di aggiornamento ed annotazioni**

> **Dati identificativi**

Comune di **RAVENNA (H199) (RA)**  
Foglio **17** Particella **5000**

FRAZIONAMENTO del 14/12/2009, protocollo n. '0000002, in atti dal 14/12/2009 (N.100000.1/2009)

> **Dati di classamento**

Particella divisa in 2 porzioni  
Totale particella:  
Redditi: dominicale **Euro 8,50**  
          agario **Euro 4,82**  
Superficie: **1750 m²**

Porzione	AA	AB
Reddito dominicale	<b>Euro 6,82</b>	<b>Euro 1,68</b>
Reddito agario euro	<b>87,86</b>	<b>62,77</b>
Deduzioni	-	-
Superficie m²	<b>1100</b>	<b>650</b>
Qualità	<b>SEMINATIVO</b>	<b>PRATO</b>
Classe	<b>3</b>	<b>4</b>

TABELLA DI VARIAZIONE del 14/12/2011, protocollo n. '0000002, in atti dal 14/12/2011, TRASMISSIONE DATI AGEA AL SENSI del D.L. 3.10.2006 N. 262 (N.100000.1/2011)

Annotazioni  
Variazione culturale eseguita ai sensi del D.L. 3.10.2006 n. 262, convertito con modificazioni nella legge 24.11.2006 n. 296 e successive modificazioni (anno 2011) - Eseguita a seguito di dichiarazione resa il 15/05/2011 all'Organismo Pagatore AGEA con la domanda AGEA ADU/2011.0002694 (Scheda validazione/fascicolo prot. n. AGEA.CAA4755.2011.0000691)

> **Intestazione attuale dell'immobile - totale intestati: 1**

**1. COGNOME NOME**  
(CF CGNNMO34A26H501E)<sup>a)</sup>  
Nato a Roma (RM) il 26/01/1934  
Proprietà per 1000/1000 in regime di comunione dei beni (deriva dall'atto 1)

1. FRAZIONAMENTO del 14/12/2009, protocollo n. '0000002, in atti dal 14/12/2009 (N.100000.1/2009)

Documento rilasciato da: Direzione Provinciale di Ravenna  
Ufficio Provinciale - Territorio  
Servizi Catastali

Dati contabili: Ricevuta n. 1000 del 27/01/2025      Tributi speciali: Euro 3,00  
Richiedente: Rossi Mario

Legenda  
a) Codice fiscale non validato in anagrafe tributaria

### DESCRIZIONE DEL DOCUMENTO

#### INTESTAZIONE

**Direzione Provinciale di Ravenna**  
Ufficio Provinciale - Territorio  
Servizi Catastali

Data: **27/01/2025**  
Ora: 11:28:03  
Visura n. RA 0000003/2020  
Pag. 1 - Segue

#### DATI IDENTIFICATIVI

> **Dati identificativi**

Comune di **RAVENNA (H199) (RA)**  
Foglio **17** Particella **5000**

FRAZIONAMENTO del 14/12/2009, protocollo n. '0000002, in atti dal 14/12/2009 (N.100000.1/2009)

La colonna di sinistra contiene i dati identificativi, completi della sezione censuaria, se presente, e il riferimento alla partita catastale, se presente in banca dati. Nella colonna di destra viene richiamato l'ultimo atto di aggiornamento che ha modificato i dati ed eventuali annotazioni.

## DATI DI CLASSAMENTO

**> Dati di classamento**

Particella divisa in 2 porzioni

Totali particella:

Redditi: dominicale **Euro 8,50**

                  agrario **Euro 4,82**

Superficie: **1750 m²**

Porzione	AA	AB
Reddito dominicale	<b>Euro 6,82</b>	<b>Euro 1,68</b>
Reddito agrario euro	<b>87,80</b>	<b>52,77</b>
Deduzioni	-	-
Superficie m²	<b>1100</b>	<b>650</b>
Qualità	<b>SEMINATIVO</b>	<b>PRATO</b>
Classe	<b>3</b>	<b>4</b>

TABELLA DI VARIAZIONE del 14/12/2011, protocollo n. 0000002, in atti dal 14/12/2011, TRASMISSIONE DATI AGEA AI SENSI del D.L. 3.10.2006 N. 262 (N.100000.1/2011)

**Annotazioni**

Variazione culturale eseguita ai sensi del DI 3.10.2006 n. 262, convertito con modificazioni nella legge 24.11.2006 n. 286 e successive modificazioni (anno 2011) - Eseguita a seguito di dichiarazione resa il 15/05/2011 all'Organismo Pagatore AGEA con la domanda AGEA ADU.2011.0692894 (Scheda validazione/fascicolo prot. n. AGEA. CAA4755.2011.0000891)

Nella colonna di sinistra sono presenti:

- la dicitura "*Particella divisa in X porzioni*"
- i totali di reddito dominicale, reddito agrario e superficie
- la tabella riportante le porzioni (in colonna, fino a 3 per volta) e, per ogni porzione, i seguenti dati: "nome porzione", "Reddito Dominicale", "Reddito Agrario", "Deduzioni" (di tariffa), "superficie" (espressa in metri quadri), "Qualità" e "Classe".

Nella colonna di destra sono indicati:

- l'ultimo atto di aggiornamento che ha modificato i dati
- il riferimento alla notifica ("*in corso*", *in corso con prot. n.... del...*" "*effettuata con prot. n. .... del ...*"; "*effettuata il.... con prot. n.... del ...*")
- le eventuali annotazioni.

## INTESTAZIONE ATTUALE DELL'IMMOBILE

**> Intestazione attuale dell'immobile - totale intestati: 1**

**1. COGNOME NOME**  
(CF CGNNMO34A26H501E)<sup>a)</sup>

Nato a Roma (RM) il 26/01/1934

Proprietà per 1000/1000 in regime di comunione dei beni (deriva dall'atto 1)

1.FRAZIONAMENTO del 14/12/2009, protocollo n. 0000002, in atti dal 14/12/2009 (N.100000.1/2009)

Nella colonna di sinistra:

- l'elenco degli intestatari, ciascuno con i dati anagrafici, il diritto reale, la quota, e la dicitura "*deriva dall'atto ...*" il cui riferimento è riportato nella colonna di destra
- le eventuali riserve.

Nella colonna di destra viene riportato l'elenco degli atti che hanno generato i diritti e le quote per ogni intestatario. Nel caso in cui i soggetti titolari di diritto sull'immobile lo abbiano acquisito tramite più atti pubblici, precedentemente ai dati di cui ai punti a) e b), viene esposto un riepilogo dei soggetti, completi di dati anagrafici, con la somma della quota di diritto sull'immobile.

#### DATI CONTABILI

*Documento rilasciato da: Direzione Provinciale di Ravenna  
Ufficio Provinciale - Territorio  
Servizi Catastali*

*Dati contabili: Ricevuta n. 1000 del 27/01/2025 Tributi speciali: Euro 3,00  
Richiedente: Rossi Mario*

Sono relativi alla liquidazione dei tributi riscossi e riportano il numero della ricevuta, l'importo totale dei tributi speciali, il nome e cognome del richiedente.

#### LEGENDA (informazioni aggiuntive, utili a una migliore lettura dei dati)

*Legenda*

*a) Codice fiscale non validato in anagrafe tributaria*

Per le deduzioni, se presenti, viene inserita la dicitura: "*Deduzione fuori tariffa...*" con la sigla, il nome, i riferimenti al Decreto Ministeriale e al numero della Gazzetta Ufficiale sulla quale la tariffa è stata pubblicata.

Se nell'intestazione è presente un codice fiscale storicamente collegato a un soggetto e se tale soggetto, al momento della richiesta, ha un codice fiscale validato in Anagrafe tributaria diverso dall'originario, è inserita la dicitura "*Codice Fiscale collegato al seguente...*".

## 5. LA VISURA STORICA

La **visura storica** si differenzia per l'esposizione delle informazioni censuarie per periodi temporali e in base all'ordine cronologico con cui sono entrate nella banca dati. I modelli di **visura storica** si differenziano, in particolare:

- **per soggetto:** situazione catastale storica relativa a un soggetto intestatario di immobili in catasto terreni o fabbricati
- **per immobile di catasto fabbricati:** situazione catastale storica relativa a un immobile urbano.


La visura storica, sia *per soggetto* che *per immobile*, può essere richiesta in due formati differenti: analitico e sintetico.

La visura *analitica* utilizza il layout grafico introdotto con il passaggio alla piattaforma informatica SIT (Sistema Integrato Territorio), mentre la visura *sintetica* è fornita in un formato tabellare analogo a quello disponibile su Territorio Web.

Si riportano, di seguito, i modelli delle visure attuali più frequenti, con la descrizione delle sezioni e dei relativi campi.

### 5.1 La visura storica per soggetto

#### 5.1.1 - Esempio di visura storica per soggetto analitica




Data: 25/02/2025  
Ora: 11:28:03  
Numero Pratica: RA000000012025  
Pag. 1 - Segue

Direzione Provinciale di Ravenna  
Ufficio Provinciale - Territorio  
Servizi Catastali

### Visura storica per soggetto


Situazione degli atti informatizzati dall'impianto mecano grafico al 25/02/2025

Dati della richiesta  
Terreni e Fabbricati siti in tutta la provincia di RAVENNA

 **Soggetto individuato:**  
COGNOME NOME nato a CANICATTI il 21/04/1964 (CF: CGNNM0640218351Y)<sup>1)</sup>

Totale immobili di catasto fabbricati 2


---

 **Immobile di catasto fabbricati - n. 1**

---


Dati di proprietà: Dal 21/08/2018 Proprietà per 1/4  
 Dati identificativi: Comune di RAVENNA (H199) (RA)  
 Foglio 3, Particella 110, Subalterno 138  
 Indirizzo: Via GIUSEPPE GIORGIONE n. 34 Piano 7  
 Dati di classamento: Rendita: Euro 48,35 Zona censuaria: 2, Categoria C/6<sup>2)</sup>, Classe 1, Consistenza 6 vani  
 Dati di superficie: Totale: 16 m<sup>2</sup>  
 CLASSAMENTO E RENDITA VALIDATI (D.M. 701/94)  
 Particelle corrispondenti al catasto terreni: Foglio 3 Particella 110

---

 **Immobile di catasto fabbricati - n. 2**

---

Dati di proprietà: Dal 16/12/1999 Proprietà per 1/4  
 Dati identificativi: Comune di RAVENNA (H199) (RA)  
 Foglio 3, Particella 110, Subalterno 76  
 Indirizzo: Via GIUSEPPE GIORGIONE n. 34 Piano 6  
 Dati di classamento: Rendita: Euro 666,35 Zona censuaria: 2, Categoria A/2<sup>3)</sup>, Classe 1, Consistenza 6 vani  
 Classamento e rendita non rettificati entro dodici mesi dalla data di iscrizione in atti della dichiarazione (D.M. 701/94)  
 Particelle corrispondenti al catasto terreni: Foglio 3 Particella 110  
 Partita: 1001401



Data: 25/02/2025  
Ora: 11:28:03  
Numero Pratica: RA000000012025  
Pag. 2 - Fine

Direzione Provinciale di Ravenna  
Ufficio Provinciale - Territorio  
Servizi Catastali

---

Documento rilasciato da: Direzione Provinciale di Ravenna  
Ufficio Provinciale - Territorio  
Servizi Catastali

Dati contabili: Rendita n. 741 del 25/02/2025 Tributi speciali: Euro 3,80  
 Richiedente: Rossi Mario

---

**Legenda**

a) Codici fiscali non validati in anagrafe tributaria  
 b) C/6: Stalle, scuderie, rimesse ed automezzi  
 c) A/2: Alloggio di tipo civile  
 d) Escluse le "superfici di balconi, terrazzi e aree scoperte periferiche e accessorie, comunicanti o non comunicanti" - c.d.  
 Provvedimento del Direttore dell'Agenzia delle Entrate 29 marzo 2018

## DESCRIZIONE DEL DOCUMENTO

### INTESTAZIONE



Direzione Provinciale di Ravenna  
Ufficio Provinciale - Territorio  
Servizi Catastali

Data: 25/02/2025  
Ora: 11:28:03  
Numero Pratica: RA00000001/2025  
Pag: 1 - Segue

### DATI RIEPILOGATIVI

#### Visura storica per soggetto

Situazione degli atti informatizzati dall'impianto meccanografico al **25/02/2025**

Dati della richiesta  
**Terreni e Fabbricati siti in tutta la provincia di RAVENNA**



#### Soggetto individuato:

**COGNOME NOME** nato a CANICATTI' il 21/04/1964 (CF: CGNNM064D21B351T)<sup>a)</sup>

**Totali immobili:** di catasto fabbricati 2

In questa parte sono indicati:

- la richiesta relativa alla ricerca effettuata su terreni e/o fabbricati in tutta la provincia in riferimento al periodo temporale richiesto
- i dati anagrafici del soggetto richiesto e individuato
- il numero totale di immobili iscritti al catasto terreni e al catasto fabbricati.

**DATI DI DETTAGLIO** (raggruppati per immobile su una sola colonna; in riferimento al periodo temporale richiesto, si espongono i dati riferiti a diritti e quote vantati dal soggetto sull'immobile).



#### Immobile di catasto fabbricati - n. 1

**Dati di proprietà:** Dal 21/08/2018 Proprietà per 1/4

**Dati identificativi:** Comune di RAVENNA (H199) (RA)

Foglio 3, Particella 110, Subalterno 138

**Indirizzo:** Via GIUSEPPE GIORGIONE n. 34 Piano T

**Dati di classamento:** Rendita: Euro 48,35 Zona censuaria: 2, Categoria C/6<sup>b)</sup>, Classe 1, Consistenza 15 m<sup>2</sup>

**Dati di superficie:** Totale: 16 m<sup>2</sup>

CLASSAMENTO E RENDITA VALIDATI (D.M. 701/94)

**Particelle corrispondenti al catasto terreni:** Foglio 3 Particella 110

Per ogni immobile iscritto al catasto fabbricati/terreni, l'esposizione delle informazioni censuarie riporta i **Dati identificativi**, l'**Indirizzo** in caso di immobili censiti al catasto fabbricati, i **Dati di classamento** e le eventuali annotazioni, i **Dati di superficie**, le **Particelle corrispondenti al catasto terreni** in caso di immobili censiti al catasto terreni e l'eventuale **Partita** se presente negli atti del catasto.

 <b>Immobile di catasto fabbricati - n. 2</b>	
<b>Dati di proprietà:</b> Dal 16/12/1999 Proprietà per 1/4	
<b>Dati identificativi:</b> Comune di RAVENNA (H199) (RA)	
Foglio 3, Particella 110, Subalterno 76	
<b>Indirizzo:</b> Via GIUSEPPE GIORGIONE n. 34 Piano 6	
<b>Dati di classamento:</b> Rendita: Euro 666,35 Zona censuaria: 2, Categoria A/2 <sup>d)</sup> , Classe 1, Consistenza 6 vani	
<b>Dati di superficie:</b> Totale: 349 m <sup>2</sup> Totale escluse aree scoperte <sup>d)</sup> : 340 m <sup>2</sup>	
Classamento e rendita non rettificati entro dodici mesi dalla data di iscrizione in atti della dichiarazione (D.M. 701/94)	
<b>Particelle corrispondenti al catasto terreni:</b> Foglio 3 Particella 110	
Partita: 1001401	

Se il soggetto vanta diritti reali, anche in quota, su più immobili, gli stessi sono elencati riportando l'indicazione **Immobile di catasto fabbricati/terreni - n ...**

## DATI CONTABILI

Documento rilasciato da: Direzione Provinciale di Ravenna	
Ufficio Provinciale – Territorio	
Servizi Catastali	
Dati contabili: Ricevuta n. 741 del 25/02/2025	Tributi speciali: Euro 3,00
Richiedente: Rossi Mario	

Sono relativi alla liquidazione dei tributi riscossi e riportano: il numero della ricevuta, l'importo totale dei tributi speciali, il nome e cognome del richiedente.

## LEGENDA (informazioni aggiuntive, utili a una migliore lettura dei dati)

<p><b>Legenda</b></p> <p>a) Codice fiscale non validato in anagrafe tributaria</p> <p>b) C/6: Stalle, scuderie, rimesse ed autorimesse</p> <p>c) A/2: Abitazione di tipo civile</p> <p>d) Escluse le "superfici di balconi, terrazzi e aree scoperte pertinenziali e accessorie, comunicanti o non comunicanti" - cfr. Provvedimento del Direttore dell'Agenzia delle Entrate 29 marzo 2013</p>
---

Se nell'intestazione è presente un codice fiscale storicamente collegato a un soggetto e se tale soggetto, al momento della richiesta, ha un codice fiscale validato in Anagrafe tributaria diverso dall'originario, è inserita la dicitura "Codice fiscale collegato al seguente...".


Se nell'intestazione è presente un soggetto con codice fiscale non validato in Anagrafe tributaria è inserita la dicitura "Codice fiscale non validato in anagrafe tributaria".

Per ogni categoria catastale, viene riportata la dicitura completa come da "Quadro generale delle categorie catastali" allegato alla pubblicazione "Immobili d'Italia 2015". Sono presenti, inoltre, le definizioni di "BCC" (Bene Comune Censibile) e "BCNC" (Bene Comune Non Censibile).

Per le deduzioni (se presenti e solo per il catasto terreni) viene inserita la dicitura: "Deduzione fuori tariffa..." con esposti la sigla, il nome, i riferimenti al Decreto Ministeriale e al numero della Gazzetta Ufficiale sulla quale la tariffa è stata pubblicata.

Per gli immobili censiti in categoria ordinaria del gruppo A viene esposta la dicitura "Escluse le "superfici di balconi, terrazzi e aree scoperte pertinenziali e accessorie, comunicanti o non comunicanti" - cfr. Provvedimento del Direttore dell'Agenzia delle Entrate 29 marzo 2013".

## 5.1.2 - Esempio di visura storica per soggetto sintetica



Direzione Provinciale di RAVENNA  
Ufficio Provinciale - Territorio  
Servizi Catastali

**Visura storica sintetica per soggetto**  
Situazione degli atti informatizzati dall'impianto meccanografico al 24/01/2025

Data: 24/01/2025 Ora: 11:12:58 pag: 1 Fine  
Visura n.: RA00000008

<b>Dati della richiesta</b>					Terreni e Fabbricati siti nel comune di RAVENNA (H199) provincia RAVENNA		
<b>Soggetto richiesto</b>					COGNOME NOME nato a ROMA (RM) il 26/01/1934 C.F.: CGNNMO34A26H501E		

**1. Immobili siti nel Comune di RAVENNA (Codice H199) Catasto dei Fabbricati**

N.	Sez urbana	Dati identificativi			Indirizzo	In carico		
		Foglio	Numero	Subalterno		Dal	Al	Diritti ed Oneri reali
1	RA	372	28	5	VIALE DEL COLLE n. 465 Piano 1	Imp. meccan.	24/10/2000	Proprieta' per 500/1000
2	RA	437	451	3	VIALE EMILIA n. 157 Piano 3	14/11/1988	25/10/2001	Nuda Proprieta' per 1/1
3	RA	437	451	3	VIALE EMILIA n. 157 Piano 3	25/10/2001	16/11/2004	Proprieta' per 1/1
4	RA	484	149	1	VIA NAZIONALE n. 261 Piano 1	21/05/1997	13/03/2001	Proprieta' per 1/3
5	RA	484	149	1	VIA NAZIONALE n. 261 Piano 1	13/03/2001		Proprieta' per 2/3

**2. Immobili siti nel Comune di RAVENNA (Codice H199) Catasto dei Terreni**

N.	Sez urbana	Dati identificativi			Indirizzo	In carico		
		Foglio	Numero	Subalterno		Dal	Al	Diritti ed Oneri reali
1		320	289			Imp. meccan.	29/11/2000	Proprieta' per 500/1000
2		283	472			15/09/2009		Proprieta' per 1/2 in regime di comunione dei beni

Unità immobiliari n. 5  
Documento rilasciato da: Direzione Provinciale di Ravenna  
Ufficio Provinciale - Territorio  
Servizi Catastali  
Dati contabili: Ricevuta n. 200 del 24/01/2025 Tributi speciali: Euro 3,00  
Richiedente: Rossi Mario



## 5.2 La visura storica per immobile

### 5.2.1 - Esempio di visura storica per immobile di catasto fabbricati analitica



Direzione Provinciale di Ravenna  
Ufficio Provinciale - Territorio  
Servizi Catastali

Data: 25/02/2025  
Ora: 11:28:03  
Numero Pratica: RA0000001/2025.  
Pag. 1 - Segue

Catasto Fabbricati  
**Visura storica per immobile**  
Situazione degli atti informatizzati dall'impianto meccanografico al 25/02/2025

 Immobile di catasto fabbricati

 Causali di aggiornamento ed annotazioni

> Informazioni riportate negli atti del catasto al 25 febbraio 2021:  
Dati identificativi: Comune di RAVENNA (H199) (RA)  
• Sez. Urb. RA Foglio 10, Particella 4003, Subalterno 3

Particelle corrispondenti ai catasto terreni  
Comune di RAVENNA (H199) (RA)  
Foglio 10 - Particella 4003

Classamento: Rendita Euro 804,38, Categoria A/7<sup>ra</sup>, Classe 2, Consistenza 8,5 vani  
Indirizzo: VIA NAZIONALE 7, piano T+1  
Dati di superficie Totale: 210 m<sup>2</sup>/Totale escluse aree scoperte <sup>1)</sup>: 201 m<sup>2</sup>

> Intestatari catastali

> 1. COGNOME NOME (CF CGNNMO34A26H501E)  
nato a ROMA (RM) il 26/01/1934  
Diritto di: Proprietà per 1/1

> Dati identificativi

dal 08/04/2004 al 06/12/2011  
Comune di RAVENNA (H199) (RA)  
Sez. Urb. MUS Foglio 10 Particella 4003 Subalterno 3  
COSTITUZIONE del 08/04/2004 protocollo n. RA0000006 in atti dal 08/04/2004 COSTITUZIONE (n. 200.1/2004)

dal 06/12/2011 al 25/02/2021  
Immobile attuale  
Comune di RAVENNA (H199) (RA)  
Sez. Urb. RA Foglio 10 Particella 4003 Subalterno 3  
Variazione del 06/12/2011 protocollo n. RA0000002 in atti dal 06/12/2011 BONIFICA IDENTIFICATIVO CATASTALE (n. 20002.1/2011)



Direzione Provinciale di Ravenna  
Ufficio Provinciale - Territorio  
Servizi Catastali

Data: 25/02/2025  
Ora: 11:28:03  
Numero Pratica: RA0000001/2025.  
Pag. 2 - Segue

> Indirizzo

dal 08/04/2004 al 06/12/2011  
Comune di RAVENNA (H199) (RA)  
Sez. Urb. MUS Foglio 10 Particella 4003 Subalterno 3  
VIA NAZIONALE SING  
COSTITUZIONE del 08/04/2004 protocollo n. RA0000006 in atti dal 08/04/2004 COSTITUZIONE (n. 200.1/2004)

dal 06/12/2011 al 06/01/2014  
Comune di RAVENNA (H199) (RA)  
Sez. Urb. RA Foglio 10 Particella 4003 Subalterno 3  
VIA NAZIONALE SING  
Variazione del 06/12/2011 protocollo n. RA0000002 in atti dal 06/12/2011 BONIFICA IDENTIFICATIVO CATASTALE (n. 20002.1/2011)


dal 06/01/2014 al 25/02/2021  
Comune di RAVENNA (H199) (RA)  
Sez. Urb. RA Foglio 10 Particella 4003 Subalterno 3  
VIA NAZIONALE 7  
VARIANTE TOPONIMASTICA del 06/01/2014 protocollo n. RA0000002 in atti dal 06/01/2014 VARIANTE DI TOPONIMASTICA (n. 1005.1/2014)

> Dati di classamento

dal 08/04/2004 al 08/04/2005  
Comune di RAVENNA (H199) (RA)  
Sez. Urb. MUS Foglio 10 Particella 4003 Subalterno 3  
Rendita Euro 804,38  
Categoria A/7<sup>ra</sup>, Classe 2, Consistenza 8,5 vani  
COSTITUZIONE del 08/04/2004 protocollo n. RA0000006 in atti dal 08/04/2004 COSTITUZIONE (n. 200.1/2004)  
Annotazione: classamento e rendita proposti (d.m. 701/94)

dal 08/04/2005 al 06/12/2011  
Comune di RAVENNA (H199) (RA)  
Sez. Urb. MUS Foglio 10 Particella 4003 Subalterno 3  
Rendita Euro 804,38  
Categoria A/7<sup>ra</sup>, Classe 2, Consistenza 8,5 vani  
VARIANTE NEL CLASSAMENTO del 08/04/2005 protocollo n. RA0000007 in atti dal 08/04/2005 VARIANTE DI CLASSAMENTO (n. 4000.1/2005)  
Annotazione: classamento e rendita non rettificati entro dodici mesi dalla data di iscrizione in atti della dichiarazione (d.m. 701/94)

dal 06/12/2011 al 25/02/2021  
Comune di RAVENNA (H199) (RA)  
Sez. Urb. RA Foglio 10 Particella 4003 Subalterno 3  
Rendita Euro 804,38  
Categoria A/7<sup>ra</sup>, Classe 2, Consistenza 8,5 vani  
Variazione del 06/12/2011 protocollo n. RA0000002 in atti dal 06/12/2011 BONIFICA IDENTIFICATIVO CATASTALE (n. 20002.1/2011)  
Annotazione: classamento e rendita non rettificati entro dodici mesi dalla data di iscrizione in atti della dichiarazione (d.m. 701/94)



Direzione Provinciale di Ravenna  
Ufficio Provinciale - Territorio  
Servizi Catastali

Data: 25/02/2025  
Ora: 11:28:03  
Numero Pratica: RA0000001/2025.  
Pag. 3 - Fine

> Dati di superficie

dal 09/11/2015 al 25/02/2021  
Comune di RAVENNA (H199) (RA)  
Sez. Urb. RA Foglio 10 Particella 4003 Subalterno 3  
Totale: 210 m<sup>2</sup>  
Totale escluse aree scoperte: 201 m<sup>2</sup>  
Superficie di impianto pubblicata il 09/11/2015  
Dati relativi alla planimetria, data di presentazione 08/04/2004, prot. n. RA0000001/2004

> Storia degli intestati dell'immobile

Dati identificativi: Comune di RAVENNA (RA)(H199) Foglio 10 sez. Urb. MUS Particella 4003 Sub. 3

> COGNOME NOME (CF CGNNMO31L15L483J)<sup>1)</sup>  
nato a UDINE (UD) il 15/07/1931  
dal 08/04/2004 al 30/05/2005  
Diritto di Proprietà per 1/1 (deriva dall'atto 1)

> COGNOME NOME (CF CGNNMO34A26H501E)  
nato a ROMA (RM) il 26/01/1934  
dal 30/05/2005 al 06/12/2011  
Diritto di Proprietà per 1/1 (deriva dall'atto 2)

> COGNOME NOME (CF CGNNMO34A26H501E)  
nato a ROMA (RM) il 26/01/1934  
dal 06/12/2011 al 25/02/2021  
Diritto di Proprietà per 1/1 (deriva dall'atto 3)

1. COSTITUZIONE del 08/04/2004 protocollo n. RA0000006 in atti dal 08/04/2004 COSTITUZIONE (n. 200.1/2004)

2. SCRITTURA PRIVATA del 30/05/2005 Pubblico ufficiale NOTARIO BIANCHI Sede RAVENNA (RA) Repertorio n. 50004 - UR Sede RAVENNA (RA) Registrazione n. 10000 registrato in data 30/05/2005 - Compravendita Volture n. 1000.1/2005 in atti dal 09/08/2005

3. Variazione del 06/12/2011 protocollo n. RA0000002 in atti dal 06/12/2011 BONIFICA IDENTIFICATIVO CATASTALE (n. 20002.1/2011)

Documento rilasciato da: Direzione Provinciale di Ravenna  
Ufficio Provinciale - Territorio  
Servizi Catastali


Dati contabili: Rendita n. 100001 del 25/02/2025. Tributi speciali: Euro 3,00  
Richiedente: Rossi Mario

Legenda:

a) A/7: Abitazione in villosità  
b) Escluse le "superfici di balconi, terrazzi e aree scoperte perimetrali e accessorie, comunicanti o non comunicanti"  
c) Provvedimento del Direttore dell'Agenzia delle Entrate 29 marzo 2012  
c) Codice fiscale non validato in anagrafe tributaria

## DESCRIZIONE DEL DOCUMENTO

### INTESTAZIONE

	Data: 25/02/2025 Ora: 11:28:03 Numero Pratica: RA00000001/2025 Pag: 1 - Segue
Direzione Provinciale di Ravenna Ufficio Provinciale - Territorio Servizi Catastali	

I dati di dettaglio, per ciascuna sezione informativa, sono riportati su due colonne:

- a sinistra, "Immobile di catasto fabbricati"
- a destra, "Causali di aggiornamento ed annotazioni".

**INFORMAZIONI RIPORTATE NEGLI ATTI DEL CATASTO AL .../.../.....:** sono esposti i dati censuari relativi all'immobile richiesto alla data a cui è riferita la consultazione:

<p>&gt; Informazioni riportate negli atti del catasto al 25 febbraio 2021:</p> <p><b>Dati identificativi:</b> Comune di <b>RAVENNA (H199) (RA)</b></p> <p>• Sez. Urb. <b>RA</b> Foglio <b>10</b>, Particella <b>4003</b>, Subalterno <b>3</b></p> <p><b>Particelle corrispondenti al catasto terreni</b></p> <p>Comune di <b>RAVENNA (H199) (RA)</b></p> <p>Foglio <b>10</b> - Particella <b>4003</b></p> <p><b>Classamento:</b> Rendita Euro <b>804,38</b>, Categoria <b>A/7<sup>9)</sup></b>, Classe <b>2</b>, Consistenza <b>8,5 vani</b></p> <p><b>Indirizzo:</b> VIA NAZIONALE 7, piano T-1</p> <p><b>Dati di superficie</b> Totale: <b>210 m<sup>2</sup></b> Totale escluse aree scoperte <sup>b)</sup>: <b>201 m<sup>2</sup></b>:</p>
--

- **Dati identificativi**, completi della sezione urbana e zona censuaria, se presenti
- Riferimento alla **partita catastale**, se presente in banca dati
- **Particelle** corrispondenti al catasto terreni
- **Classamento**, comprensivi di Rendita, Categoria, Classe e Consistenza;
- **Indirizzo**
- **Dati di superficie**, con l'indicazione della superficie totale per le categorie ordinarie e, per le sole categorie del gruppo A, della superficie totale escluse le aree scoperte.

**INTESTATI CATASTALI** (relativi all'immobile richiesto alla data a cui è riferita la consultazione)

<p>&gt; <b>Intestati catastali</b></p> <p>➤ 1. COGNOME NOME (CF CGNNMO34A26H501E)</p> <p>nato a ROMA (RM) il 26/01/1934</p> <p>Diritto di: Proprietà per 1/1</p>
--

Nella sezione sono riportate:

- l'elenco degli intestatari con l'indicazione per ciascuno di dati anagrafici, codice fiscale, diritto reale e quota
- le eventuali annotazioni.




## DATI RELATIVI ALL'INDIRIZZO


<p>&gt; <b>Indirizzo</b></p> <p>📅 <b>dal 08/04/2004 al 06/12/2011</b>  Comune di <b>RAVENNA (H199) (RA)</b>  Sez. Urb. <b>MUS</b> Foglio <b>10</b> Particella <b>4003</b>  Subalterno <b>3</b>  VIA NAZIONALE SNC</p> <p>📅 <b>dal 06/12/2011 al 08/01/2014</b>  Comune di <b>RAVENNA (H199) (RA)</b>  Sez. Urb. <b>RA</b> Foglio <b>10</b> Particella <b>4003</b> Subalterno <b>3</b>  VIA NAZIONALE SNC</p> <p>📅 <b>dal 08/01/2014 al 25/02/2021</b>  Comune di <b>RAVENNA (H199) (RA)</b>  Sez. Urb. <b>RA</b> Foglio <b>10</b> Particella <b>4003</b> Subalterno <b>3</b>  VIA NAZIONALE 7</p>	<p>COSTITUZIONE del 08/04/2004 protocollo n. RA0000006 in atti dal 08/04/2004 COSTITUZIONE (n. 200.1/2004)</p> <p>Variazione del 06/12/2011 protocollo n. RA000002 in atti dal 06/12/2011 BONIFICA IDENTIFICATIVO CATASTALE (n. 20002.1/2011)</p> <p>VARIAZIONE TOPONOMASTICA del 08/01/2014 protocollo n. RA000002 in atti dal 08/01/2014 VARIAZIONE DI TOPONOMASTICA (n. 1005.1/2014)</p>
---	---

Nella colonna di sinistra, dopo la dicitura **Indirizzo**, sono indicati il simbolo grafico 📅, il periodo, i dati identificativi dell'immobile, l'indirizzo dell'immobile, suddivisi per periodi di validità dei dati esposti con la dicitura "dal .../.../... al .../.../...".

Nella colonna di destra, l'atto di aggiornamento che ha modificato i dati esposti.


## DATI DI CLASSAMENTO


> Dati di classamento	
<p> dal 08/04/2004 al 08/04/2005            Comune di <b>RAVENNA (H199) (RA)</b>            Sez. Urb. <b>MUS</b> Foglio 10 Particella 4003            Subalterno 3            Rendita <b>Euro 804,38</b>            Categoria <b>A/7<sup>9</sup></b>, Classe 2, Consistenza 8,5 vani</p>	<p>COSTITUZIONE del 08/04/2004 protocollo n. RA0000006 in atti dal 08/04/2004 COSTITUZIONE (n. 200.1/2004)  <b>Annotazione:</b> classamento e rendita proposti (d.m. 701/94)</p>
<p> dal 08/04/2005 al 06/12/2011            Comune di <b>RAVENNA (H199) (RA)</b>            Sez. Urb. <b>RA</b> Foglio 10 Particella 4003            Subalterno 3            Rendita <b>Euro 804,38</b>            Categoria <b>A/7<sup>9</sup></b>, Classe 2, Consistenza 8,5 vani</p>	<p>VARIAZIONE NEL CLASSAMENTO del 08/04/2005 protocollo n. RA0000007 in atti dal 08/04/2005 VARIAZIONE DI CLASSAMENTO (n. 4000.1/2005)  <b>Annotazione:</b> classamento e rendita non rettificati entro dodici mesi dalla data di iscrizione in atti della dichiarazione (d.m. 701/94)</p>
<p> dal 06/12/2011 al 25/02/2021            Comune di <b>RAVENNA (H199) (RA)</b>            Sez. Urb. <b>RA</b> Foglio 10 Particella 4003 Subalterno 3            Rendita <b>Euro 804,38</b>            Categoria <b>A/7<sup>9</sup></b>, Classe 2, Consistenza 8,5 vani</p>	<p>Variazione del 06/12/2011 protocollo n. RA0000002 in atti dal 06/12/2011 BONIFICA IDENTIFICATIVO CATASTALE (n. 20002.1/2011)  <b>Annotazione:</b> classamento e rendita non rettificati entro dodici mesi dalla data di iscrizione in atti della dichiarazione (d.m. 701/94)</p>

Nella colonna di sinistra, dopo la dicitura **Dati di classamento**, il simbolo grafico , il periodo, i dati identificativi dell'immobile, la rendita catastale, l'eventuale zona censuaria di appartenenza, la categoria, la classe e la consistenza (sola categoria per gli immobili dei Gruppi D o E), suddivisi per periodi di validità dei dati esposti con la dicitura "dal .../.../.... al .../.../....".

Nella colonna di destra l'atto di aggiornamento che ha modificato i dati, il riferimento alla notifica ("in corso", "in corso con prot. n.... del..." "effettuata con prot. n.... del..."; "effettuata il... con prot. n.... del...") ed eventuali annotazioni.

## DATI DI SUPERFICIE (calcolata con i criteri indicati nel Dpr. n. 138/1998)

> Dati di superficie	
<p> dal 09/11/2015 al 25/02/2021            Comune di <b>RAVENNA (H199) (RA)</b>            Sez. Urb. <b>RA</b> Foglio 10 Particella 4003 Subalterno 3            Totale: 210 m<sup>2</sup>            Totale escluse aree scoperte : 201 m<sup>2</sup></p>	<p>Superficie di Impianto pubblicata il 09/11/2015            Dati relativi alla planimetria: data di presentazione 08/04/2004, prot. n.RA0000001/2004</p>

Nella colonna di sinistra, dopo la dicitura **Dati di superficie**, il simbolo grafico , il periodo, i dati identificativi dell'immobile, le indicazioni della superficie totale per le categorie ordinarie e, per le sole categorie del gruppo A, della superficie totale


escluse le aree scoperte, suddivisi per periodi di validità dei dati esposti con la dicitura "dal .../.../.... al .../.../...".

Nella colonna di destra vengono richiamati gli atti di aggiornamento che hanno modificato i dati (le informazioni relative alla superficie sono disponibili in visura a partire dal 09/11/2015) e i dati relativi alla planimetria ed eventuali annotazioni.

## STORIA DEGLI INTESTATI DELL'IMMOBILE

<p>&gt; <b>Storia degli intestati dell'immobile</b></p>	
<p><b>Dati identificativi: Comune di RAVENNA (RA)(H199) Foglio 10 sez. Urb. MUS Particella 4003 Sub. 3</b></p>	
<p>&gt; <b>COGNOME NOME (CF CGNNMO31L15L483J)<sup>ca</sup></b> nato a UDINE (UD) il 15/07/1931 dal 08/04/2004 al 30/05/2005 Diritto di Proprietà per 1/1 (deriva dall'atto 1)</p>	<p>1. COSTITUZIONE del 08/04/2004 protocollo n. RA0000006 in atti dal 08/04/2004 COSTITUZIONE (n. 200.1/2004)</p>
<p>&gt; <b>COGNOME NOME (CF CGNNMO34A26H501E)</b> nato a ROMA (RM) il 26/01/1934 dal 30/05/2005 al 06/12/2011 Diritto di Proprietà per 1/1 (deriva dall'atto 2)</p>	<p>2. SCRITTURA PRIVATA del 30/05/2005 Pubblico ufficiale NOTAIO BIANCHI Sede RAVENNA (RA) Repertorio n. 50004 - UR Sede RAVENNA (RA) Registrazione n. 8000 registrato in data 30/05/2005 - Compravendita Voltura n. 1000.1/2005 in atti dal 09/08/2005</p>
<p><b>Dati identificativi: Comune di RAVENNA (RA)(H199) Foglio 10 sez. Urb. RA Particella 4003 Sub. 3</b></p>	
<p>&gt; <b>COGNOME NOME (CF CGNNMO34A26H501E)</b> nato a ROMA (RM) il 26/01/1934 dal 06/12/2011 al 25/02/2021 Diritto di Proprietà per 1/1 (deriva dall'atto 3)</p>	<p>3. Variazione del 06/12/2011 protocollo n. RA0000002 in atti dal 06/12/2011 BONIFICA IDENTIFICATIVO CATASTALE (n. 20002.1/2011)</p>

Dopo l'intestazione della sezione, sono riportati i **Dati identificativi** dell'immobile validi in ogni periodo temporale esposto.

Nella colonna di sinistra l'elenco degli intestatari con i dati anagrafici e il codice fiscale, il simbolo grafico , il periodo in cui l'intestatario ha avuto diritti reali sull'immobile in oggetto con l'indicazione "dal .../.../... al .../.../...", il diritto reale, la quota, e la dicitura "deriva dall'atto ..." e le eventuali riserve.

Nella colonna di destra viene riportato l'atto, che ha generato i diritti e le quote per ogni intestatario, preceduto dal numero "..." presente nella dicitura "deriva dall'atto..." presente nella colonna di sinistra ed eventuali annotazioni.

## DATI CONTABILI

Documento rilasciato da: Direzione Provinciale di Ravenna  
Ufficio Provinciale - Territorio  
Servizi Catastali

Dati contabili: Ricevuta n. 100001 del 25/02/2025 Tributi speciali: Euro 3,00  
Richiedente: Rossi Mario

Sono relativi alla liquidazione dei tributi riscossi e riportano il numero della ricevuta, l'importo totale dei tributi speciali, il nome e cognome del richiedente.

## LEGENDA (informazioni aggiuntive, utili a una migliore lettura dei dati)

Legenda:

- a) A/7: Abitazione in villini
- b) Escluse le "superfici di balconi, terrazzi e aree scoperte pertinenziali e accessorie, comunicanti o non comunicanti"  
- cfr. Provvedimento del Direttore dell'Agenzia delle Entrate 29 marzo 2013
- c) Codice fiscale non validato in anagrafe tributaria

Per ogni categoria catastale, viene riportata la dicitura completa come da "Quadro generale delle categorie catastali" allegato alla pubblicazione "Immobili d'Italia 2015". Sono, inoltre, presenti le definizioni di "BCC" (Bene Comune Censibile) e "BCNC" (Bene Comune Non Censibile).

Se nell'intestazione è presente un codice fiscale storicamente collegato a un soggetto e se tale soggetto, al momento della richiesta, ha un codice fiscale validato in Anagrafe tributaria diverso dall'originario, è inserita la dicitura "Codice fiscale collegato al seguente...".


Se nell'intestazione è presente un soggetto con codice fiscale non validato in Anagrafe tributaria è inserita la dicitura "Codice fiscale non validato in anagrafe tributaria".

Per le deduzioni (se presenti e solo per il catasto terreni) viene inserita la dicitura: "Deduzione fuori tariffa..." con esposti la sigla, il nome, i riferimenti al Decreto Ministeriale e al numero della Gazzetta Ufficiale sulla quale la tariffa è stata pubblicata.

Per gli immobili censiti in categoria ordinaria del gruppo A viene esposta la dicitura "Escluse le superfici di balconi, terrazzi e aree scoperte pertinenziali e accessorie, comunicanti o non comunicanti - cfr. Provvedimento del Direttore dell'Agenzia delle Entrate 29 marzo 2013".



## 5.2.2 - Esempio di visura storica per immobile di catasto fabbricati sintetica

 **Visura storica per immobile**  
Direzione Provinciale di RAVENNA  
Ufficio Provinciale - Territorio  
Servizi Catastali

Data: 18/08/2025 Ora: 12:32:44 Segue  
Visura n.: RA0000001 Pag. 1

Situazione degli atti informatizzati dall'impianto meccanografico al 18/08/2025

<b>Dati della richiesta</b>		<b>Comune di RAVENNA (Codice: H199)</b>	
<b>Catasto Fabbricati</b>		<b>Provincia di RAVENNA</b>	
		<b>Sez. Urb.: RA Foglio: 29 Particella: 120 Sub.: 2</b>	

**INTESTATO**

1	COGNOME Nome nato a ROMA (RM) il 26/01/1934	CGNNO34A26H501E	(1) Proprieta' per 1/1
---	---	-----------------	------------------------

**Unità immobiliare dal 09/11/2015**

N.	DATI IDENTIFICATIVI				DATI DI CLASSAMENTO						DATI DERIVANTI DA	
	Sezione Urbana	Foglio	Particella	Sub	Zona Cens.	Micro Zona	Categoria	Classe	Consistenza	Superficie Catastale	Rendita	
1	RA	29	120	2	3		A/2	3	5,5 vani	Totale 143 m <sup>2</sup> Totale edifici scoperti 136 m <sup>2</sup>	Euro 599,09	Variazione del 09/11/2015 - Inserimento in visura dei dati di superficie


**Indirizzo** VIA FIRENZE n. 54 piano 2  
**Notifica** Partita Mod.58 2514

**Mappali Terreni Correlati**  
Codice Comune H199 - Sezione A - Foglio 29 - Particella 120

**Situazione dell'unità immobiliare dal 12/06/2011**

N.	DATI IDENTIFICATIVI				DATI DI CLASSAMENTO						DATI DERIVANTI DA	
	Sezione Urbana	Foglio	Particella	Sub	Zona Cens.	Micro Zona	Categoria	Classe	Consistenza	Superficie Catastale	Rendita	
1	RA	29	120	2	3		A/2	3	5,5 vani		Euro 599,09	VARIAZIONE TOPONOMASTICA del 12/06/2011 Pratica n. RA0000004 in atti dal 12/06/2011 VARIAZIONE DI TOPONOMASTICA (n. 12845.1/2011)

**Indirizzo** VIA FIRENZE n. 54 piano 2  
**Notifica** Partita Mod.58 2514

 **Visura storica per immobile**  
Direzione Provinciale di RAVENNA  
Ufficio Provinciale - Territorio  
Servizi Catastali

Data: 18/08/2025 Ora: 12:32:44 Fine  
Visura n.: RA0000001 Pag. 2

Situazione degli atti informatizzati dall'impianto meccanografico al 18/08/2025

**Situazione dell'unità immobiliare dal 18/06/1993**

N.	DATI IDENTIFICATIVI				DATI DI CLASSAMENTO						DATI DERIVANTI DA	
	Sezione Urbana	Foglio	Particella	Sub	Zona Cens.	Micro Zona	Categoria	Classe	Consistenza	Superficie Catastale	Rendita	
1	RA	29	120	2	3		A/2	3	5,5 vani		Euro 599,09 L. 1.160.000	COSTITUZIONE del 18/06/1993 in atti dal 21/06/1993 (n. 4236/1993)

**Indirizzo** VIA FIRENZE n. 126 piano 2  
**Notifica** Partita 590163 Mod.58 2514

**L'intestazione alla data della richiesta deriva dai seguenti atti:**

**Situazione degli intestati dal 28/11/2003**

N.	DATI ANAGRAFICI		CODICE FISCALE		DIRITTI E ONERI REALI	
1	COGNOME Nome nato a ROMA (RM) il 26/01/1934		CGNNO34A26H501E		(1) Proprieta' per 1/1	

**DATI DERIVANTI DA** Atto del 28/11/2003 Pubblico ufficiale NOTAIO BIANCHI Sede ALFONSSINE (RA) Repertorio n. 88125 - DONAZIONE ACCETTATA Trascrizione n. 92118.1/2003 Reparto PI di RAVENNA in atti dal 02/12/2003

**Situazione degli intestati dal 18/06/1993**

N.	DATI ANAGRAFICI		CODICE FISCALE		DIRITTI E ONERI REALI	
1	COGNOME Nome nato a ROMA (RM) il 26/01/1934		CGNNO34A26H501E		(1) Proprieta' per 1/2 fino al 28/11/2003	
2	COGNOME Nome nato a UDINE (UD) il 15/07/1931		CGNNO31L15L4833*		(1) Proprieta' per 1/2 fino al 28/11/2003	

**DATI DERIVANTI DA** COSTITUZIONE del 18/06/1993 in atti dal 21/06/1993 (n. 4236/1993)

Documento rilasciato da: Direzione Provinciale di Ravenna  
Ufficio Provinciale - Territorio  
Servizi Catastali  
Dati contabili: Ricevuta n. 100 del 18/08/2025 Tributi speciali: Euro 3,00  
Richiedente: Rossi Mario  
\* Codice Fiscale Validato in Anagrafe Tributaria.  
\*\* Si intendono escluse le "superfici di balconi, terrazzi e aree scoperte pertinenziali e accessorie, comunicanti o non comunicanti" (cfr. Provvedimento del Direttore dell'Agenzia delle Entrate 29 marzo 2013).

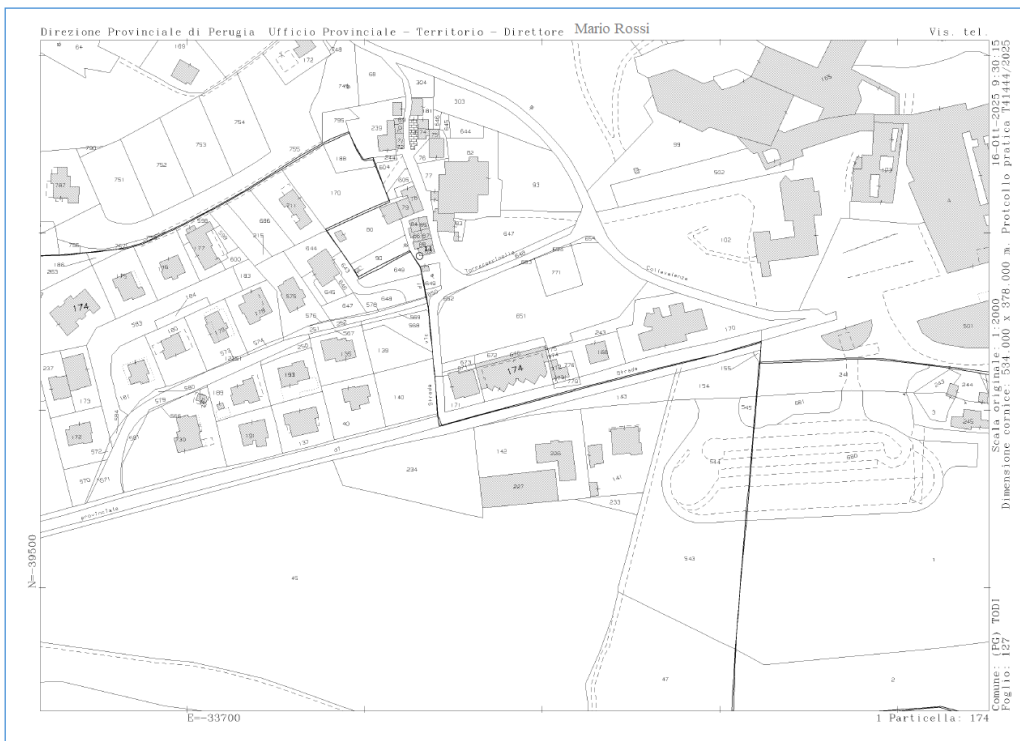
## 6. LA VISURA DELLA MAPPA

La **visura della mappa** è costituita da un estratto di mappa catastale alla scala originaria del foglio richiesto.

È possibile richiedere un "estratto di mappa" riguardante una o più particelle limitrofe o un intero foglio di mappa. La visura mostra la posizione e la geometria della particella di Catasto dei Terreni e degli eventuali fabbricati sovrastanti, riferiti ad una determinata porzione di foglio catastale. La visura della mappa ha le dimensioni di un foglio in formato A4 o in formato A3 (o multipli) secondo le dimensioni delle particelle che sono state richieste.

Per richiedere una visura della mappa occorre selezionare il Comune, l'eventuale Sezione del catasto dei Terreni, il foglio e la/le particella/e richiesta/e.

### 6.1 Esempio di visura della mappa



Il documento riporta al centro dell'estratto la/e particella/e richiesta/e.

Nel bordo della cornice sono riportate le seguenti **INFORMAZIONI**:

- la Direzione provinciale (o Ufficio provinciale – Territorio) che ha rilasciato il documento



- il nome del Direttore dell'Ufficio Provinciale - Territorio
- la data e l'ora della visura
- il numero di protocollo della pratica
- gli estremi catastali della richiesta (Comune, Foglio, particella/e)
- la scala di rappresentazione del foglio di mappa
- la dimensione della cornice che esprime in metri la porzione di terreno rappresentato nell'estratto

Nel bordo della cornice è riportata, inoltre, la parametratura del foglio con l'associazione, in basso a sinistra dell'estratto, delle coordinate Est e Nord, nel sistema di riferimento originario catastale.

**PUBBLICAZIONE A CURA DELL'AGENZIA DELLE ENTRATE  
SETTORE COMUNICAZIONE  
UFFICIO COMUNICAZIONE ISTITUZIONALE**

Capo Settore: **Sergio Mazzei**

Capo Ufficio: **Vito Rossi**

Coordinamento Editoriale: **Paolo Calderone, Anna D'Angelo**

Progetto grafico: **Claudia Iraso**

In collaborazione con **la Direzione Centrale Servizi Catastali,  
Cartografici e di Pubblicità Immobiliare della Divisione Servizi**

Segui l'Agenzia su:

**Fisco**  
PIÙ VITA ORIGINALE  
DELL'AGENZIA DELLE ENTRATE

**Oggi**

